



ACTA No. 02		
<b>NOMBRE DEL COMITÉ O DE LA REUNIÓN:</b> Salida de campo Comunidad indígena de Ceima Cachivera		
<b>CIUDAD Y FECHA:</b> Mitú Vaupés, 28 octubre 2025	<b>HORA INICIO:</b> 5:30 am	<b>HORA FIN:</b> 12:30 pm
<b>LUGAR Y/O ENLACE:</b> Comunidad Indígena de Ceima Cachivera, zona AATIAM	<b>DIRECCIÓN / REGIONAL / CENTRO</b>	
<b>AGENDA O PUNTOS PARA DESARROLLAR:</b> <ol style="list-style-type: none"><li>1. Saludo por parte de las autoridades tradicionales y el equipo institucional.</li><li>2. Presentación del objetivo de la actividad</li><li>3. Inicio del recorrido y salida de campo</li><li>4. Compromisos para la fortalecer las rutas ecoturísticas</li></ol>		
<b>OBJETIVO(S) DE LA REUNIÓN:</b> Desarrollar actividades de campo orientadas al fortalecimiento de rutas ecoturísticas comunitarias.		
<b>DESARROLLO DE LA REUNIÓN</b>		
<p>En la comunidad de Ceima Cachivera, se dio inicio a la salida de campo programada en el marco de la actividad de fortalecimiento de las rutas ecoturísticas y de la vitrina turística comunitaria. El espacio se realizó con la participación de autoridades tradicionales, representantes de la comunidad, mujeres artesanas y el equipo institucional acompañante.</p> <p><b>1. Saludo por parte de las autoridades tradicionales y el equipo institucional</b></p> <p>La actividad se inició con las palabras de bienvenida de las autoridades tradicionales de la comunidad, quienes agradecieron la presencia del equipo institucional y reiteraron la importancia de reconocer el territorio, la cultura y las rutas turísticas que ya se encuentran en funcioaamiento. De manera simultánea, el equipo institucional saludó a la comunidad, reconociendo el liderazgo y la organización comunal, y expresó el compromiso de acompañar procesos que fortalezcan el desarrollo territorial desde lo propio de la comunidad.</p> <p><b>2. Presentación del objetivo de la actividad</b></p> <p>Seguidamente, se procedió a presentar el objetivo de esta salida de campo, explicando que se trató de una actividad de carácter participativo orientada a identificar, valorar y fortalecer las</p>		



potencialidades ecoturísticas de la comunidad de Ceima. Se destacó que el propósito principal consiste en recuperar las rutas ecoturísticas, reconocer los saberes ancestrales y articularlos con el fortalecimiento de las rutas ecoturísticas y una vitrina turística que permita visibilizar y comercializar sus productos de manera organizada y sostenible.

### **3. Inicio del recorrido y salida de campo**

Con el acompañamiento de las autoridades tradicionales y representantes comunitarios, se inició el recorrido por la comunidad de Ceima Cachivera, con el fin de observar de manera directa los atractivos turísticos, como el cerro flecha, la Cachivera de Ceima, las cuevas, los senderos ecológicos y la gran Maloka de Ipanoré de la selva en artesanías. Durante el recorrido se escuchó la historia de los cerros Yagé y cerro flecha emblemáticos de la comunidad, que además son sitios sagrados del pueblo pamiva. Se tomaron los respectivos registros fotográficos y se documentaron las técnicas, los retos y las oportunidades que perciben las y los artesanos frente a su trabajo.

Las familias destacaron la importancia de transmitir estos saberes a las nuevas generaciones y expresaron su interés en que la comunidad conserve y promueva estas prácticas como parte fundamental de su identidad cultural y económica.

### **4. Compromisos para fortalecer las rutas ecoturísticas**

En el marco de la actividad, la comunidad y el equipo institucional se comprometieron a fortalecer las rutas ecoturísticas de Ceima Cachivera, articulando la ruta gastronómica y cultural con la experiencia de visita del visitante. Se reconoció el alto potencial de la comunidad en cuanto a lo natural y lo ecoturístico, particularmente en cerros y balnearios, como elementos centrales para la construcción de una ruta turística que permita mostrar el trabajo de las familias, el proceso de producción y el valor cultural de los productos.

Las familias manifestaron su disposición para participar activamente en la organización de la ruta, estableciendo puntos de visita, horarios de atención y dinámicas de explicación sobre el significado simbólico y práctico de cada pieza. Asimismo, se acordó que dicha ruta pueda integrarse a la vitrina turística comunitaria, como espacio de promoción, comercialización y difusión de las artesanías de la comunidad.

Por otro lado, se identificó la necesidad de avanzar en procesos de **formación y capacitación** en temas de precios, narrativas para la visita guiada y comunicación visual, que permitan mejorar la calidad de los productos y la experiencia de los visitantes. La comunidad coincidió en que



requiere mayor apoyo técnico y pedagógico para fortalecer sus capacidades, así como acceso a espacios de comercialización más amplios y sostenibles.

Finalmente, se acordó continuar con nuevas salidas de campo y espacios de diálogo comunitario para consolidar la ecoturística de Ceima cachivera, garantizando siempre la participación de las mujeres, las familias artesanas y las autoridades tradicionales en la toma de decisiones y en la definición de prioridades.

### CONCLUSIONES



1. Se evidenció la voluntad de la comunidad indígena Ceima Cachivera para participar activamente en la construcción de la Vitrina Turística.
2. La entidad SENA asumió el acompañamiento técnico y metodológico del proceso, garantizando un enfoque intercultural y atendiendo las necesidades de los profesionales del proyecto en el marco de sus actividades contractuales con la comunidad, con el equipo de la vitrina turística digital.
3. La comunidad designó personas clave que acompañaron al equipo en campo para el reconocimiento de los lugares y personas involucradas en la ruta turística.

### ESTABLECIMIENTO Y ACEPTACIÓN DE COMPROMISOS

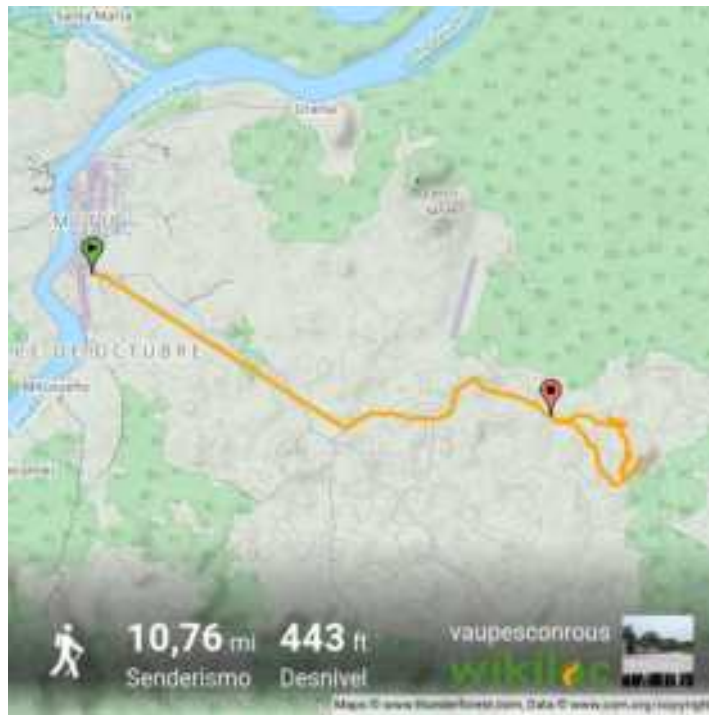
ACTIVIDAD /DECISIÓN	FECHA	RESPONSABLE	FIRMA O PARTICIPACIÓN VIRTUAL
Entregar la información recolectada en la salida de campo por medio de la Vitrina turística	Diciembre 2025	Equipo Vitrina Turística Vaupés y comunidad Ceima Cachivera	

DE: ASISTENTES Y APROBACIÓN DECISIONES



NOMBRE	DEPENDENCIA/ EMPRESA	APRUEBA (SI/NO)	OBSERVACIÓN	FIRMA O PARTICIPACIÓN VIRTUAL
Zaiza Rodríguez Rivera	SENA	SI	Se firma en representación del equipo de la vitrina en la participación del trabajo de campo y levantamiento de información en las fechas acordadas	
Cesar Gutiérrez	Coordinador Turismo Ceima Cachivera	si	Ninguna	
<p>De acuerdo con La Ley 1581 de 2012, Protección de Datos Personales, el Servicio Nacional de Aprendizaje SENA, se compromete a garantizar la seguridad y protección de los datos personales que se encuentran almacenados en este documento, y les dará el tratamiento correspondiente en cumplimiento de lo establecido legalmente.</p>				
<p style="text-align: center;"><b>ANEXOS</b></p> <p>Se anexa el registro fotográfico de las salidas y las firmas de los participantes de la comunidad y el equipo de la vitrina.</p>				





#### ESTADÍSTICAS DE LA RUTA

Distancia	Desnivel positivo
<b>17,32 km</b>	<b>135 m</b>
Dificultad técnica	Desnivel negativo
<b>Moderado</b>	<b>135 m</b>
Altitud máxima	TierRank
<b>244 m</b>	<b>59</b>
Altitud mínima	Tipo de ruta
<b>171 m</b>	<b>Solo ida</b>

Tiempo en movimiento

**2 horas 35 minutos**

Tiempo

**4 horas 11 minutos**

Coordenadas

**1846**

Fecha de subida

**28 de octubre de 2025**

Fecha de realización

**octubre 2025**

